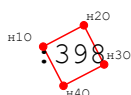
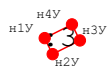


Схема границ



60:20-4.222

60:20:0100101





Масштаб 1:1 250


Схема границ

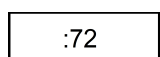
Условные обозначения:


50:20:0100101 - обозначение номера кадастрового квартала


:16 - обозначение уточняемого (исправляемого) земельного участка (объекта капитального строительства)


 - характерная точка границы земельного участка (объекта капитального строительства), сведения о которой отсутствуют в ЕГРН, местоположение которой определено (уточнено) при выполнении кадастровых работ (новая характерная точка)

 - часть границы, местоположение которой определено (уточнено) при выполнении кадастровых работ

:72 - обозначение земельного участка, ранее установленного и включенного в ГКН

 - Характерная точка границы, сведения о которой позволяют однозначно определить ее положение на местности

 - часть границы, сведения ЕГРН о которой позволяют однозначно определить ее положение на местности

 - обозначение границы кадастрового квартала

60:20-4.222 - обозначение границ